

AUCP



Atelier
d'Urbanisme
du Centre de Paris

Réunion au CQ Seine du 09 novembre 2021

Présentation du projet

Place de l'Amiral de Coligny

1 – présentation de l'AUCP1234

- L'Atelier d'Urbanisme du Centre de Paris ; créé avant même le nouvel arrondissement, est une association de la loi de 1901 issue de l'ex Atelier Local d'Urbanisme du 3^{ème}, (ALU 3) regroupant des habitants des quartiers concernés dont certains sont des professionnels de l'urbanisme (urbanistes, architectes, architectes du patrimoine, techniciens des métiers de la ville, etc.) ainsi que toutes personnes s'étant investies dans ces arrondissements.
- Ses domaines d'intervention auprès des élus de Paris Centre et des membres des Conseils de Quartier concernent:
 - L'Habitat et les équipements,
 - Les activités et le commerce,
 - La mobilité et les espaces urbains
- Espace de débat, de médiation et de propositions

2 - la rue de l'Amiral de Coligny

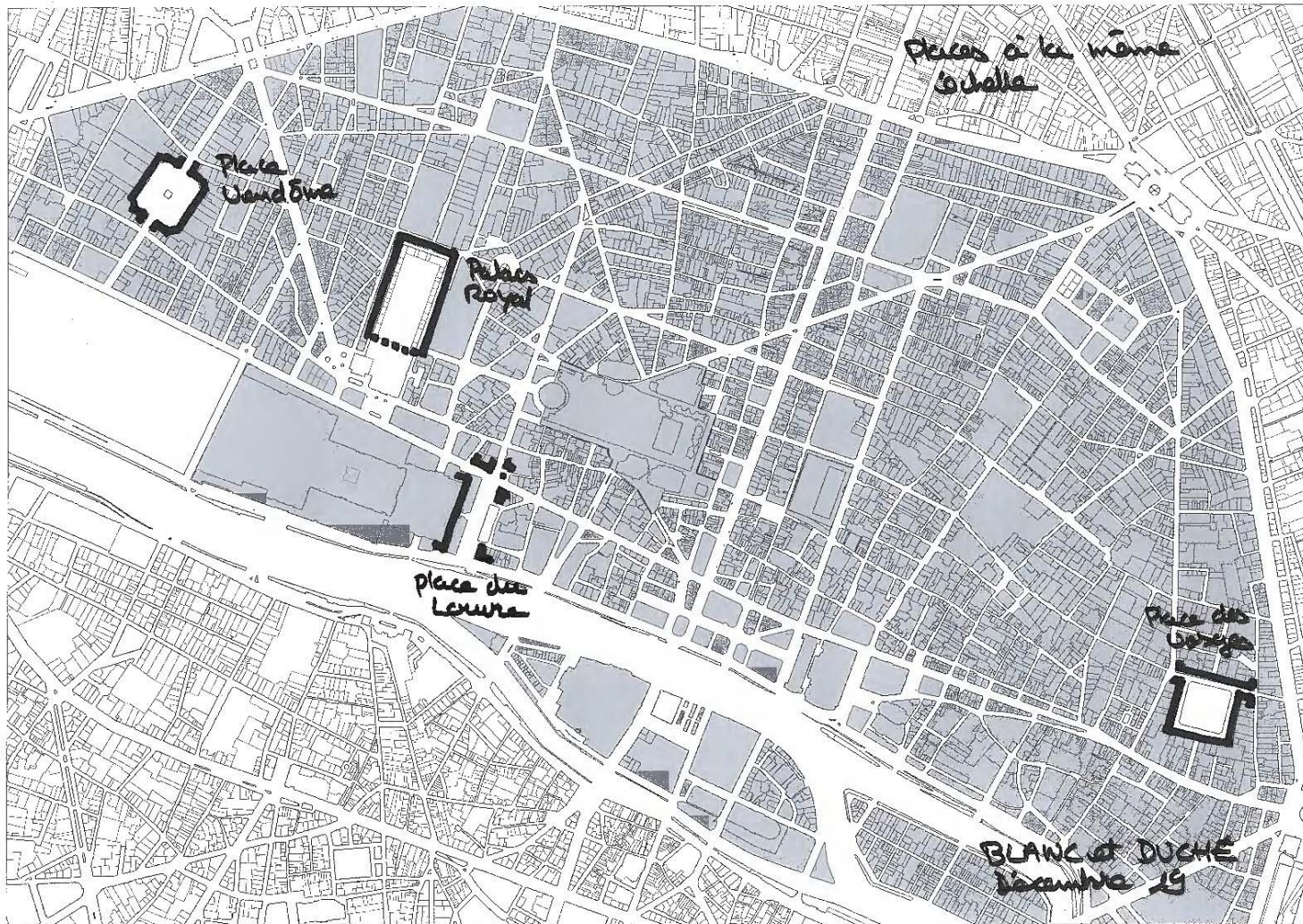


2 - la rue de l'Amiral de Coligny

Cette rue, située entre le quai du Louvre et la rue de Rivoli, formée en 1972 par le changement de dénomination de la partie sud de **la rue du Louvre** (créée en 1853) occupe l'emplacement d'une voie ancienne mentionnée en 1205 sous la dénomination **rue des Poulies** et qui fut renommée à maintes reprises.

Elle joue un rôle très important de marqueur urbain entre d'une part la composition architectural formé par l'église Saint-Germain-L'auxerrois et l'ex mairie du 1^{er} arrondissement et, d'autre part, la « colonnade de Perrault », façade orientale du palais du Louvre (aile Sully), édifiée entre 1667 et 1670 dont elle assure, au-delà des douves, une sorte d'esplanade.

2 - la rue de l'Amiral de Coligny



2 - la rue de l'Amiral de Coligny



2 - la rue de l'Amiral de Coligny

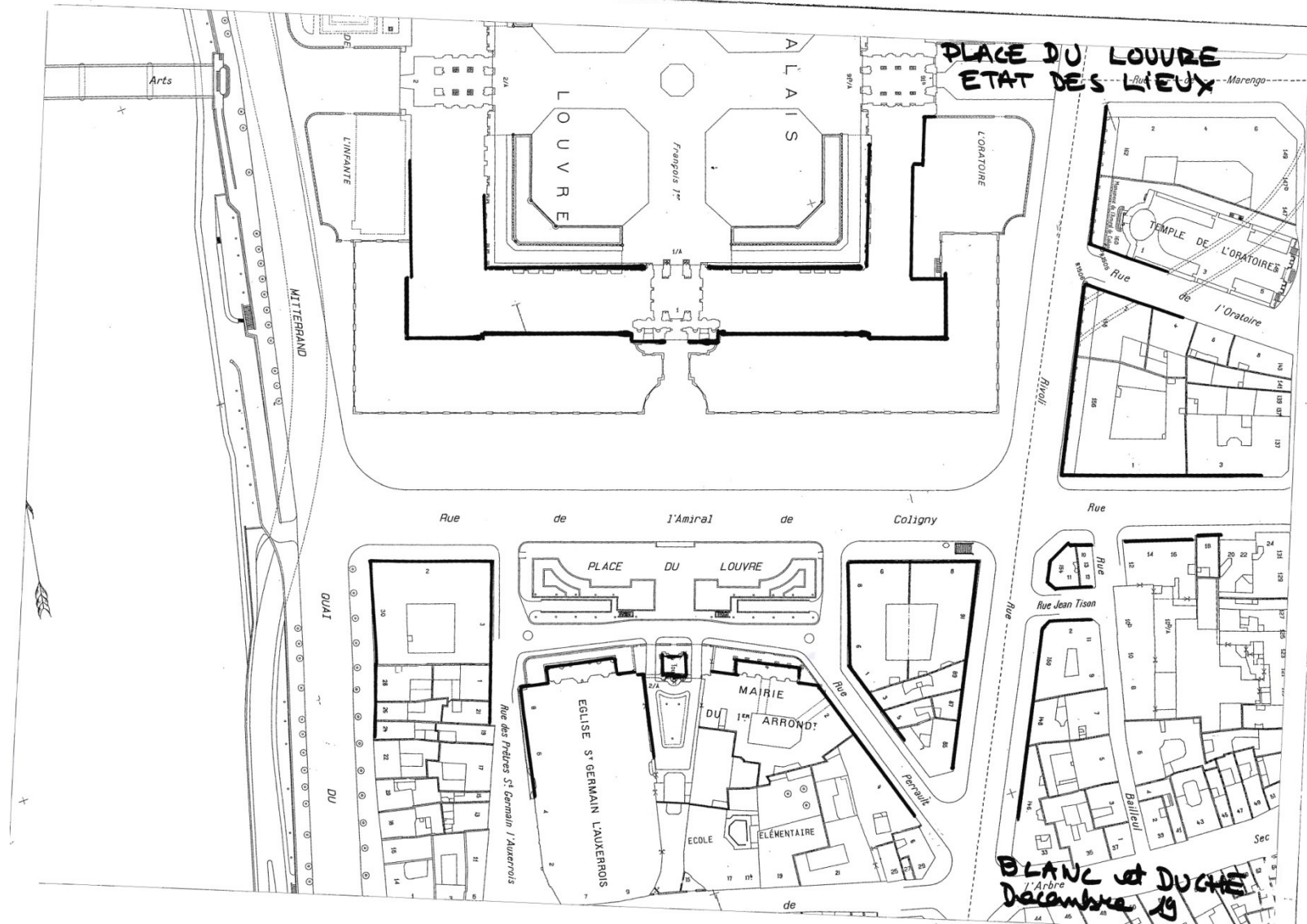
Le site



2 - la rue de l'Amiral de Coligny



2 - la rue de l'Amiral de Coligny



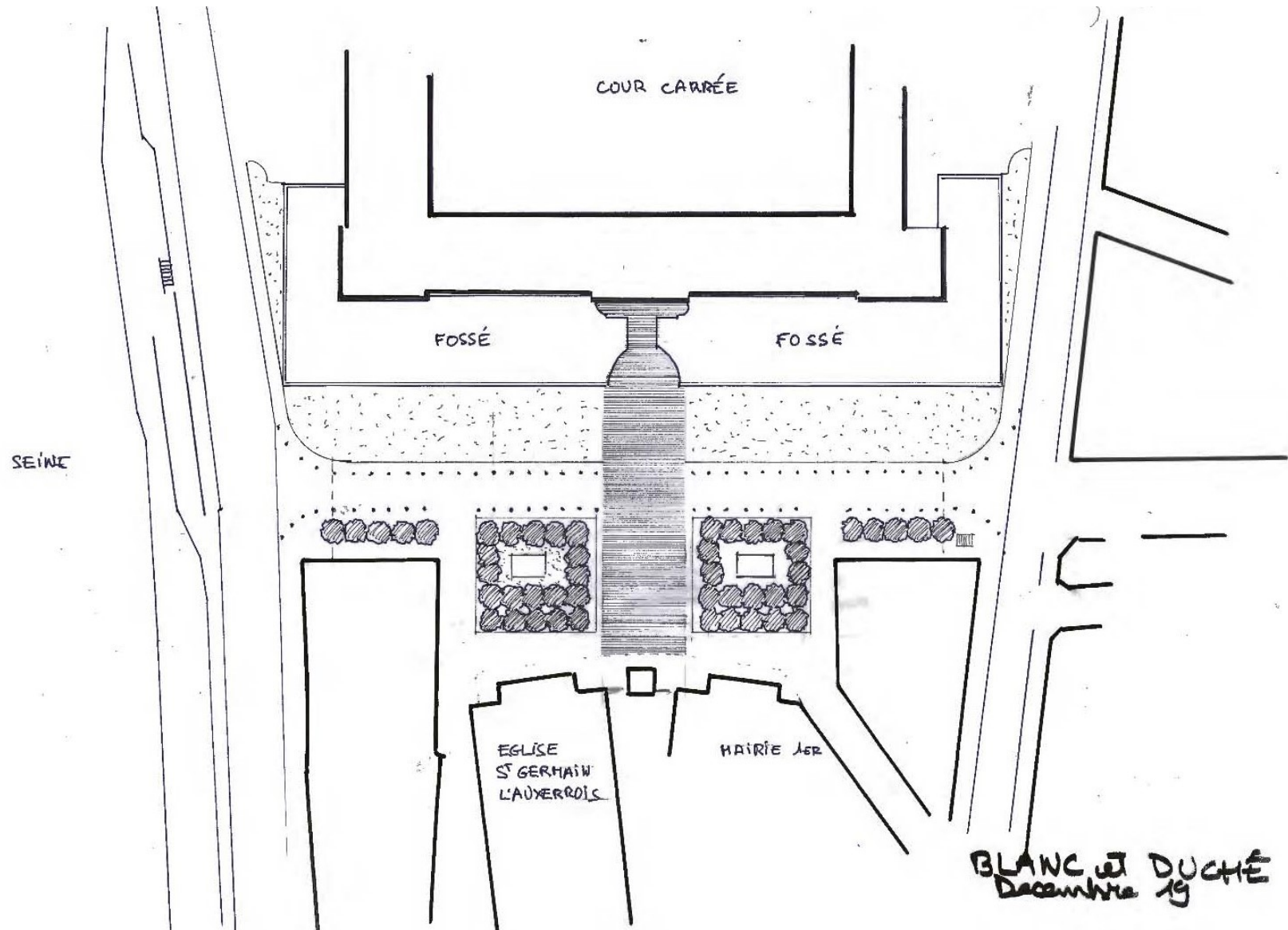
2 - la rue de l'Amiral de Coligny

Cet espace urbain majeur est totalement mal traité et perpétuellement encombré.

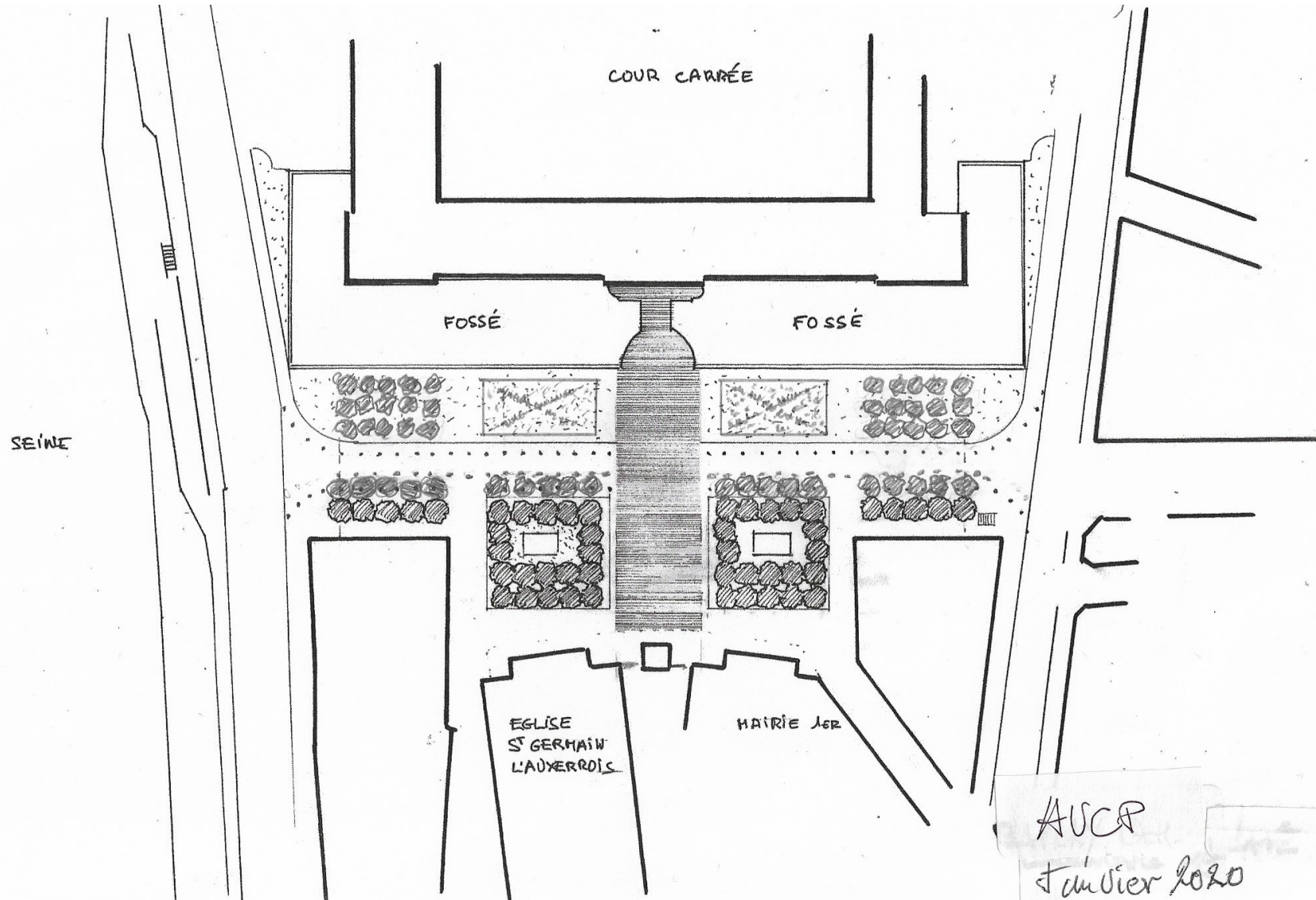
L'opération consiste à :

1. profiter de l'opportunité du réaménagement des douves par l'établissement public du Louvre pour créer un aménagement cohérent de la rue de l'Amiral de Coligny et de la place du Louvre et véritablement mettre en valeur la **colonnade du Louvre** :
2. suppression des baraques de chantier,
3. Retraitement du fond des douves,
4. suppression de la chaussée (limitée aux seuls bus),
5. création de parterres de broderie et plantation en amphithéâtre de tilleuls en mails prolongeant les pavillons latéraux de la colonnade.

2 - la rue de l'Amiral de Coligny



2 - la rue de l'Amiral de Coligny



2 - la rue de l'Amiral de Coligny

- Ce sont ici des esquisses d'un aménagement possible
- Où en est-on aujourd'hui ?
- Nous avons l'assurance de la mairie de Paris Centre que l'AUCP serait consulté à chaque étape du projet.
- Un appel à candidature a été lancée pour une mission d'étude historique du lieu. L'AUCP avait proposé une historienne Claudie Herbaut
- Avant toute décision sur le choix de l'aménagement nous tenons à connaître l'avis du conseil de quartier concerné : les contraintes, les besoins, les souhaits

AUCP



Atelier
d'Urbanisme
du Centre de Paris

Réunion au CQ Seine du 09 novembre 2021

Présentation du projet

Place de l'Amiral de Coligny